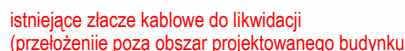











SKALA 1:500



| | |
|---|--|
| 1 | projektowany budynek magazynowo-gospodarski liczba kondygnacji - 1 powierzchnia zabudowy budynku - 220,00 m ² |
|---|--|

| | |
|---|---|
|  | istniejący budynek gospodarczy liczba kondygnacji - 1 powierzchnia zabudowy budynku - 216,50 m ² |
|  | istniejący budynek gospodarczy liczba kondygnacji - 1 powierzchnia zabudowy budynku - 33,40 m ² |
|  | istniejący budynek liczba kondygnacji - 1 powierzchnia zabudowy budynku - 134,30 m ² |
|  | brama wjazdowa do budynku |
|  | drzwi do budynku |
|  | projektowane tereny utwardzone z kruszywa łamanego pow. całkowita 39,50 m ² |
|  | istniejąca powierzchnia utwardzona z kostki pow. całkowita 11,50 m ² |
|  | pow. całkowita 505,40 m ² |
|  | pow. całkowita 2 033,60 m ² |

Wymiary podane w centymetrach

**PROJEKT ARCHITEKTONICZNY ROZPATRYWAĆ ŁĄCZNIE
Z PROJEKTEM TECHNICZNYM ORAZ PROJEKTEM WYKONAWCZYM**

Powierzchnia działki nr 598 objęta opracowaniem - 2 800,00 m²
W tym:

- powierzchnia zabudowy istniejąca - 0,00 m²
- powierzchnia zabudowy projektowana: 220,00 m² → 7,86%
- powierzchnia utwardzona z kruszywa łamanego projektowana: 39,50 m²
- powierzchnia utwardzona z kostki istniejąca: 11,50 m²
- powierzchnia jezdni gruntowej istniejąca: 505,40 m²
- powierzchnia biologicznie czynna - 2 033,60 m² → 72,63%



| MAPA DO CEŁOWYCH PROJEKTOWYCH | | | |
|---|------------------|---|-----------------------------------|
| Identyfikator zgłoszenia pracy geodezyjnej | | G.6640.842.2025 | |
| Seksja mapy | | 6.146.18.08.3 | |
| Skala mapy | 1:500 | Data opracowania mapy | 03.09.2025 |
| Miejscowość | Nowe Smarchowice | nr działki | 598 |
| Jednostka ewidencyjna | | identyfikator | 160602_5 |
| | | nazwa | Namysłów |
| Obszr ewidencyjny | | identyfikator | 0057 |
| | | nazwa | Nowe Smarchowice |
| Nazwa układu współrzędnych | | prostokątnych płaskich | 2000/18 |
| | | wysokości | PL-EVRF2007-NH („Amsterdam 2007") |
| Oznaczenie granic obszaru, który był przedmiotem aktualizacji | | ----- | |
| Oznaczenie nieprzekraczalnej linii zabudowy | | | |
| Oznaczenie terenu według MPZP | | NS.29.ZL | |
| Oznaczenie i informacje o służebnościach gruntowych mających wpływ na zagospodarowanie gruntów, zlokalizowanych w granicach projektowanej inwestycji | | Niniejsza mapa została wykonana bez obciążeń dotyczących służebności gruntowych. | |
| <p>1. Nie wyklucza się istnienia w terenie innych nie wykazanych na niniejszej mapie urządzeń podziemnych, które nie były zgłoszone do inwentaryzacji lub o których brak jest informacji w instytucjach branżowych.</p> <p>2. Wykazane na niniejszej mapie granice działki/działek zostały określone z najwyższą dokładnością, mapa może służyć do projektowania budynków w odległości mniejszej lub równej 4m lub innych obiektów budowlanych w odległości mniejszej lub równej 3m od granicy nieruchomości, zgodnie z §31 Rozporządzeniem Ministra Rozwoju z dn.09.08.2022 r.(DZ.U. z 2022 r. poz. 1670)</p> | | | |
| Organ służby geodezyjnej, który otrzymał zgłoszenie | | Starosta Powiatu Namysłowskiego | |
| Numer oraz data sporządzenia dokumentu zawierającego wynik pozytywnej weryfikacji | | P.1606.2025.830 z dn. 18.09.2025 | |
| <p>Jestem świadomy odpowiedzialności karnej za złożenie fałszywych oświadczeń. Oświadczam, że operat techniczny zawierający rezultaty prac geodezyjnych w wyniku których powstał niniejszy dokument uzyskał pozytywny wynik weryfikacji.</p> | | | |
| USŁUGI GEODEZYJNO-KARTOGRAFICZNE „Geo-Star” Ferus Zbigniew Rogalice 1 49-315 Mąkoszyce tel. 0 603 471 160 email: geo-star1@wp.pl NIP 747-138-95-67 REGION 161456407 wykonawca pracy Geodeta Ferus Zbigniew | | Elektronicznie podpisany przez Jarosław Ciurla Data: 2025.09.23 13:44:53 08:05:31 +02'00' kierownik pracy Geodeta Ciurla Jarosław upr. nr 18749 zak. 1,2 Imię i nazwisko oraz nr uprawnień oraz podpis osoby zawodowych kierownika prac | |
| Nazwa/imię i nazwisko wykonawcy reprezentującej wykonawcę | | | |

| | | | |
|--------------------------------------|---|---|-----------------------------|
| Jednostka projektowa: |  STREFA PROJEKTÓW Biuro Projektowe Inż. Paulina Jeż | ul. Kępińska 6 Kamienna 46-100 Namysłów tel: 501-380-441 tel: 502-967-464 | |
| Obiekt/ Zamierzenie budowlane: | BUDYNEK MAGAZYNOWO-GOSPODARCZY/ BUDOWA WIELOFUNKCYJNEGO BUDYNKU GOSPODARCZEGO NA POTRZEBY SZKOŁKI LEŚNEJ | | |
| Inwestor: | SKARB PAŃSTWA PAŃSTWOWE GOSPODARSTWO LEŚNE LASY PAŃSTWOWE NADLEŚNICTWO NAMYSŁÓW ul. Marii Skłodowskiej-Curie 14A, 46-100 Namysłów | | |
| Adres inwestycji: | Nowe Smarchowice, dz. nr ewid. 598 jedn. ewid. Namysłów; obręb 0057 Nowe Smarchowice | | |
| Autor architektury: | mgr inż. arch. Mateusz Mikołajów nr 20/DSOKK/2022 | Podpis: | |
| Sprawdzający architekturę: | mgr inż. arch. Adam Konsencjusz upr. nr 36/07/DOIA | Podpis: | |
| Autor inst. sanitarnych: | mgr inż. Piotr Klimczak upr. nr OPL/1350/PBS/17 | Podpis: | |
| Sprawdzający inst. sanitarne: | mgr inż. Adam Tylczyński nr OPL/1205/PWBS/15 | Podpis: | |
| Autor inst. elektrycznych: | inż. Bożena Lechowicz upr. nr 175/93/OP | Podpis: | |
| Sprawdzający inst. elektryczne: | mgr inż. Herbert Szneider nr 139/93/OP | Podpis: | |
| Opracowanie: | mgr inż. Paulina Jeż, mgr inż. Kamil Jeż | | Podpis: |
| Nazwa rysunku: | PROJEKT ZAGOSPODAROWANIA TERENU | Skala: 1:500 Nr rys.: PZT | Data: 10.09.2025 Strona: |